Безопасный маршрут МБОУ Лицей №185

СХЕМА 1.

Район расположения МБОУ Лицей № 185,

пути движения транспортных средств и детей (учеников).

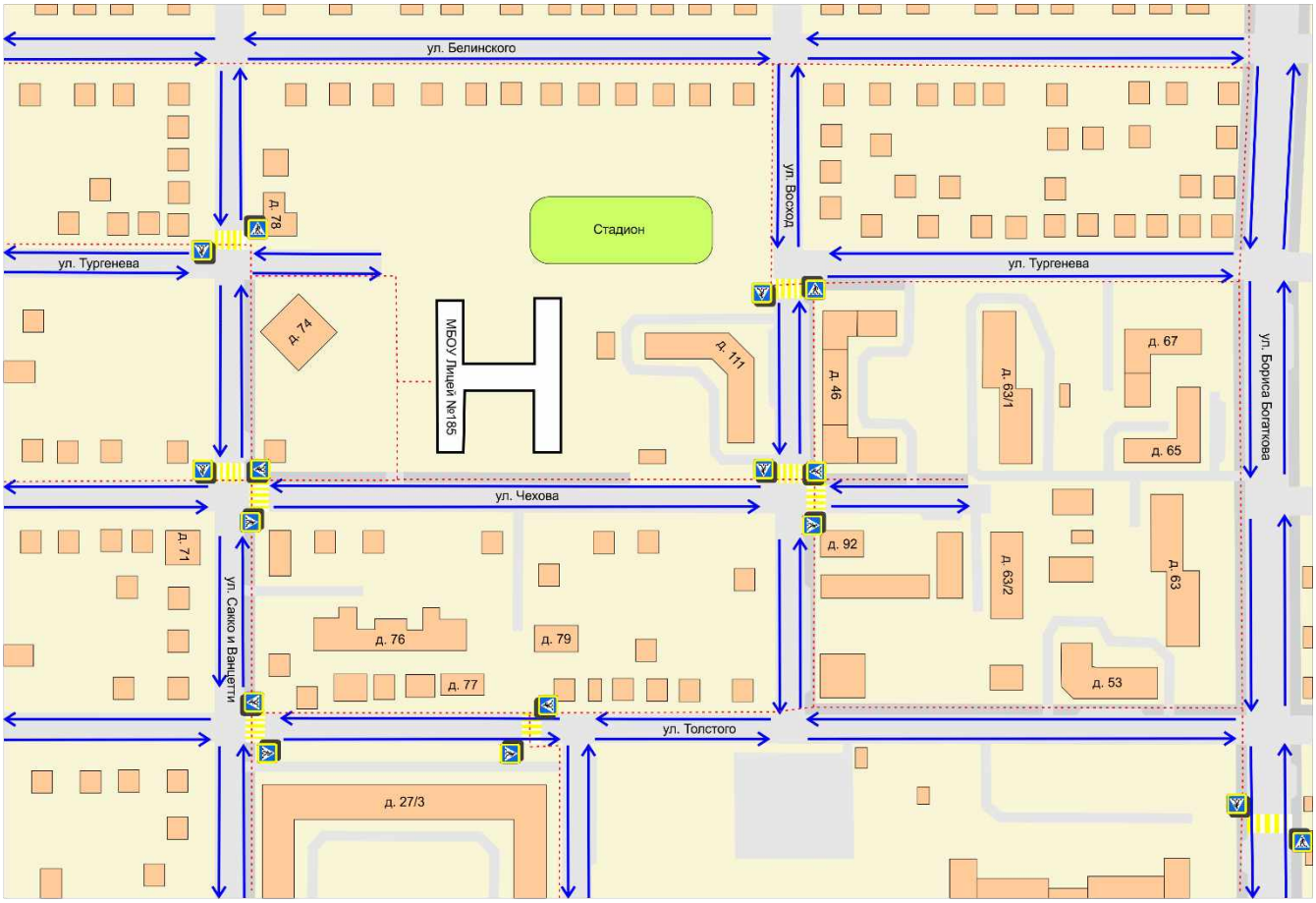

СХЕМА 2.

Организация дорожного движения в непосредственной близости от образовательного учреждения с размещением соответствующих технических средств, маршруты движения детей и расположение парковочных мест.

СХЕМА 3.

Маршруты движения организованных групп детей от ОУ к стадиону.

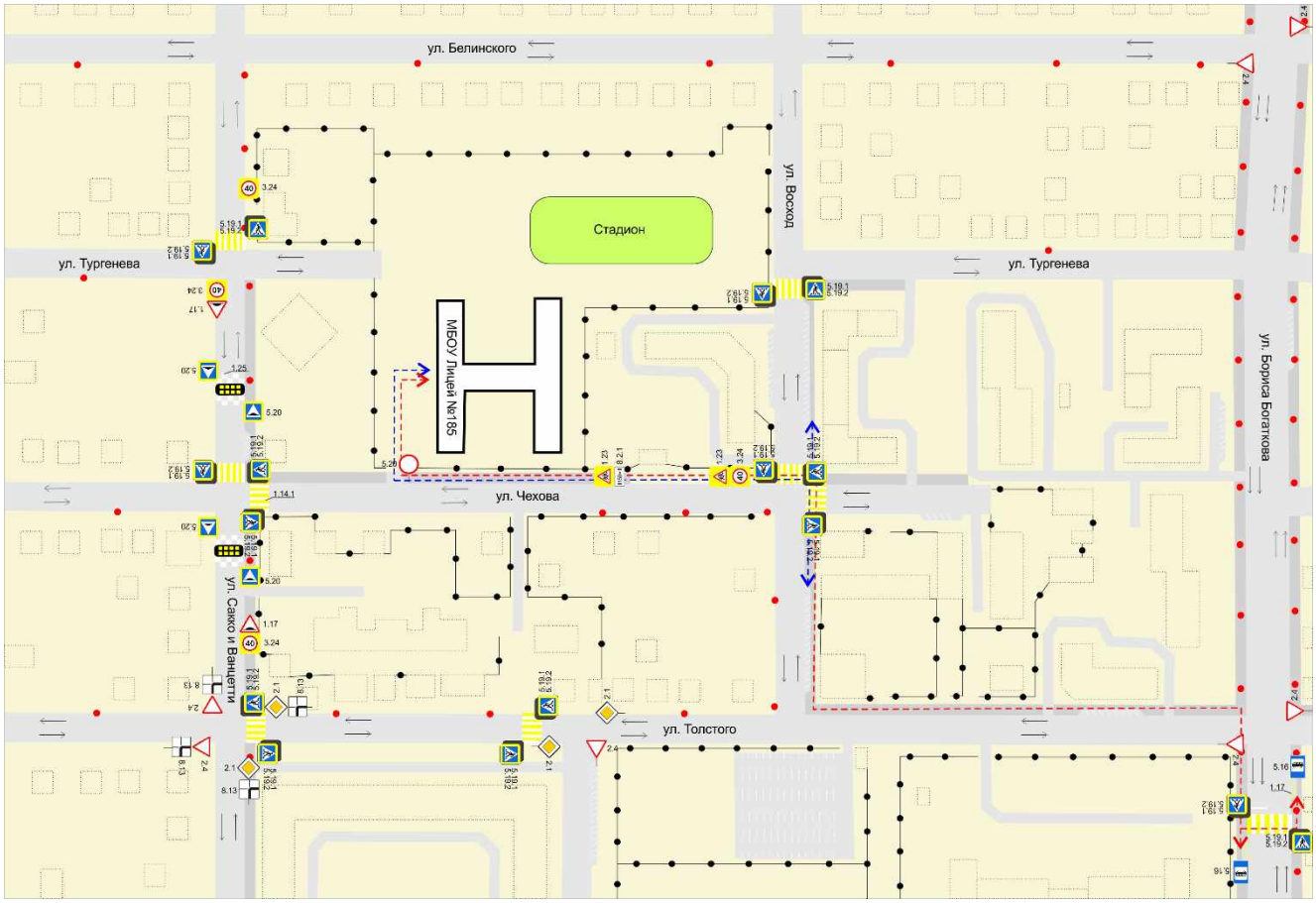

СХЕМА 4.

Пути движения транспортных средств к местам разгрузки/погрузки и рекомендуемых безопасных путей передвижения детей по территории ОУ.

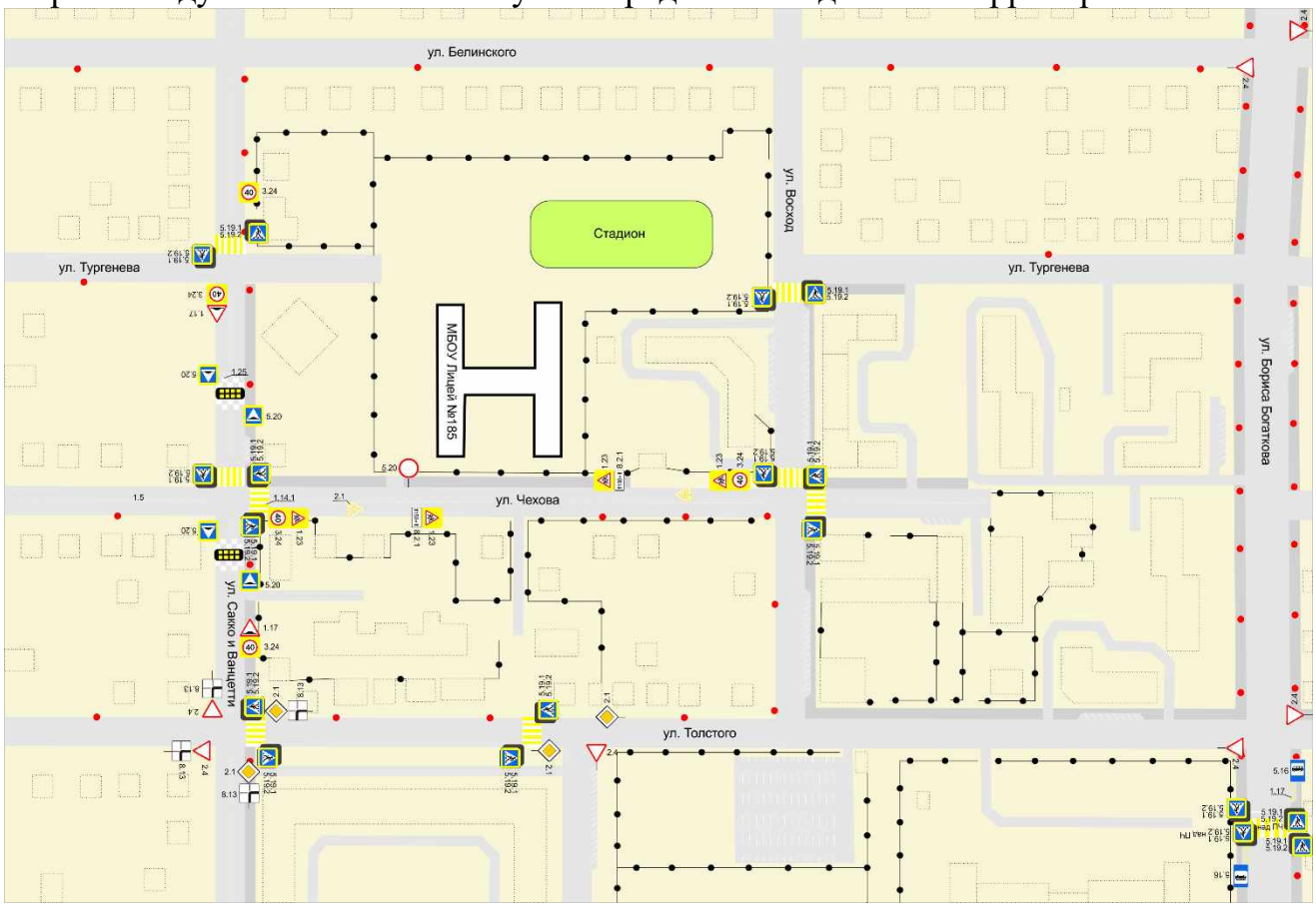

СХЕМА 5.

Схема планируемого улучшения организации дорожного движения в непосредственной близости от ОУ с размещение проектируемых технических средств, маршрутов движения детей и расположение парковочных мест.

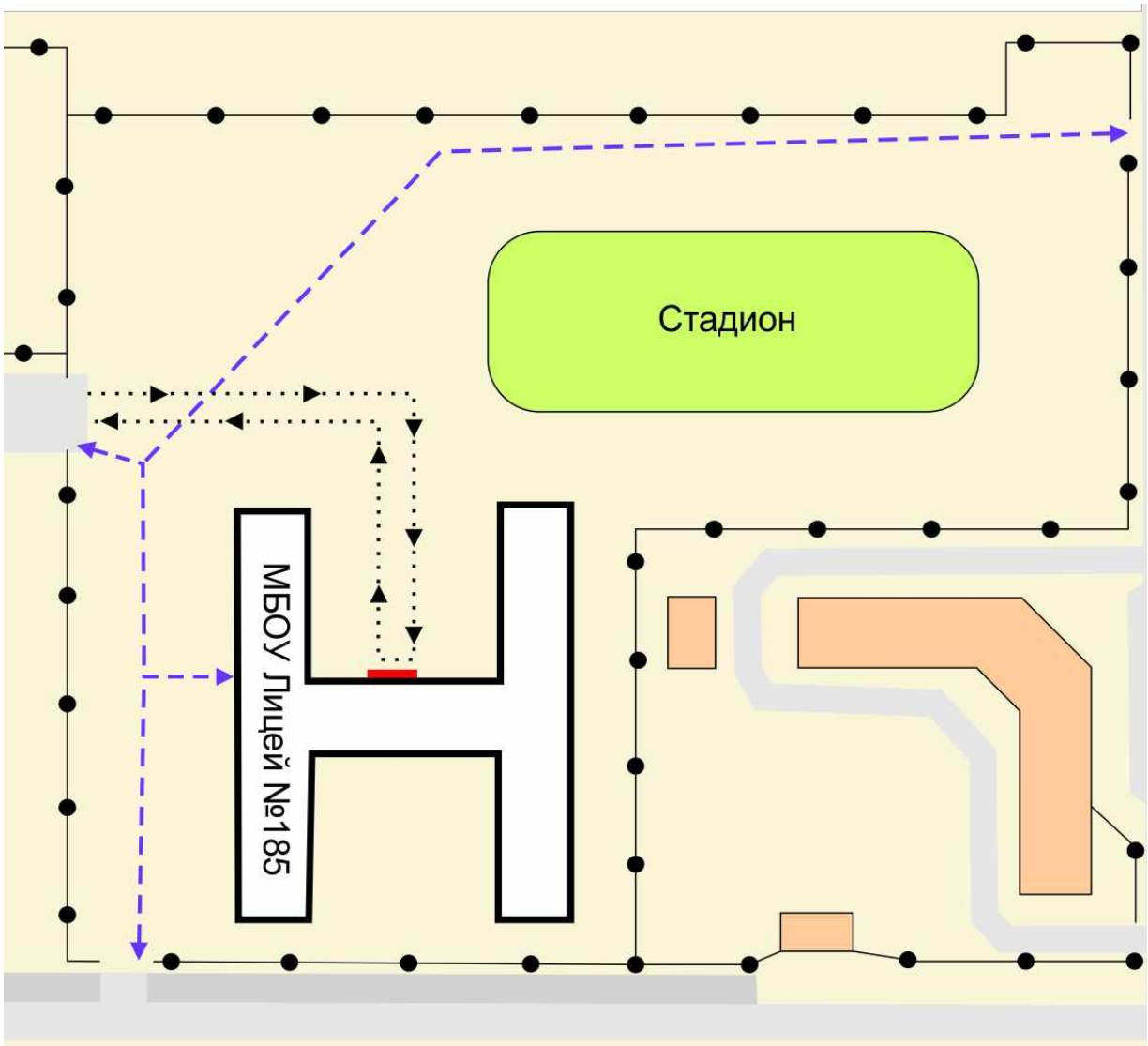

СХЕМА 6.

Безопасные пути передвижения детей.

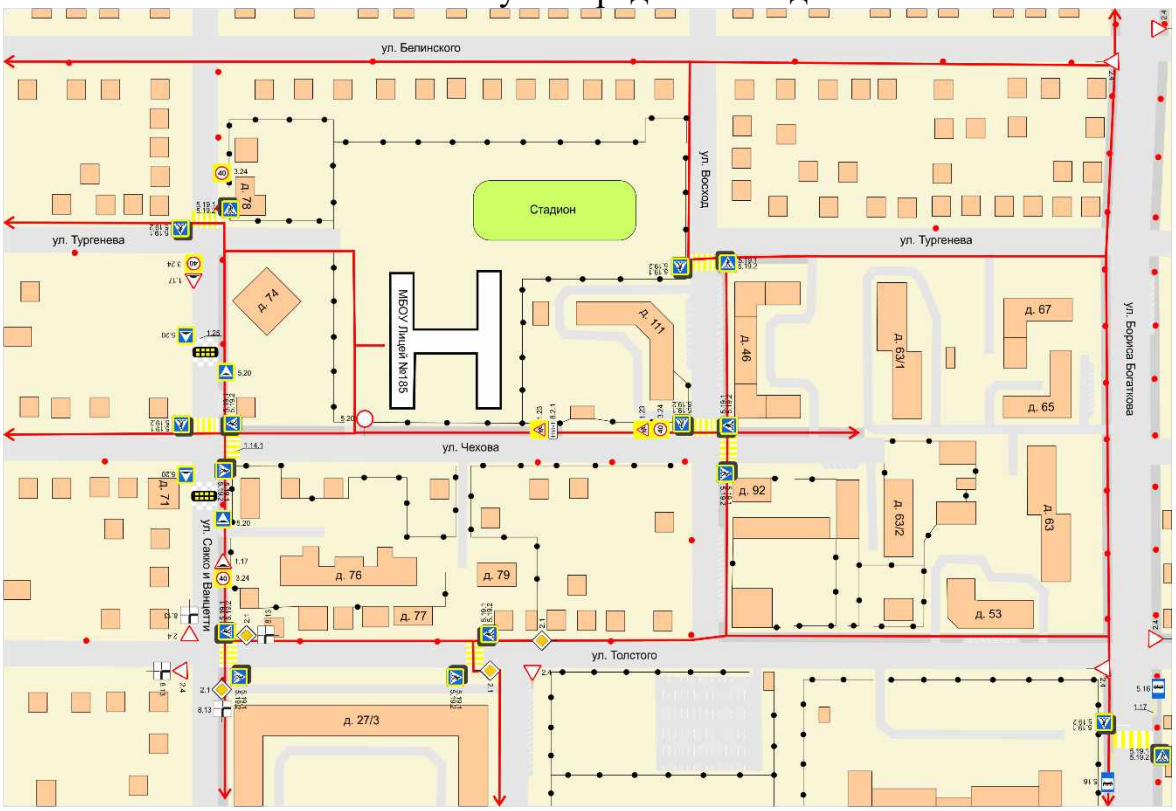

- безопасное движение детей;
- искусственное освещение;
- ограждение образовательного учреждения и стоянки транспортных средств;
- пешеходный переход;
- место остановки автобуса и (или) троллейбуса;
-искусственная неровность;
- парковка;
- движение прямо;
- жилая зона;
- остановка запрещена;
- движение запрещено;
- въезд запрещён;
- уступите дорогу;
-искусственная неровность;
- дети;
- ограничение максимальной скорости;
- главная дорога;
- слепые пешеходы;
СТОП - стоп-линия;
100 м - зона действия.